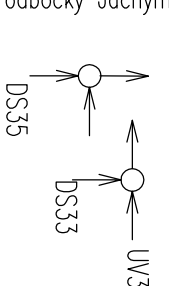


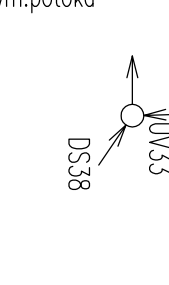
Katastrální území	Jáchymov
Druh povrchu	zdrťaněná plocha
Vzdálenost směrových lomů	38,55

Jáchymov	4,62	6,88
Silnice	7,00	

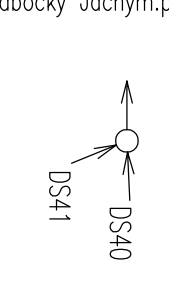
Stoka D41



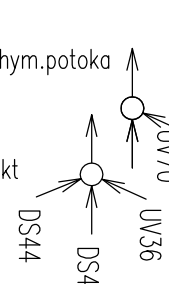
Stoka D42



Stoka D43



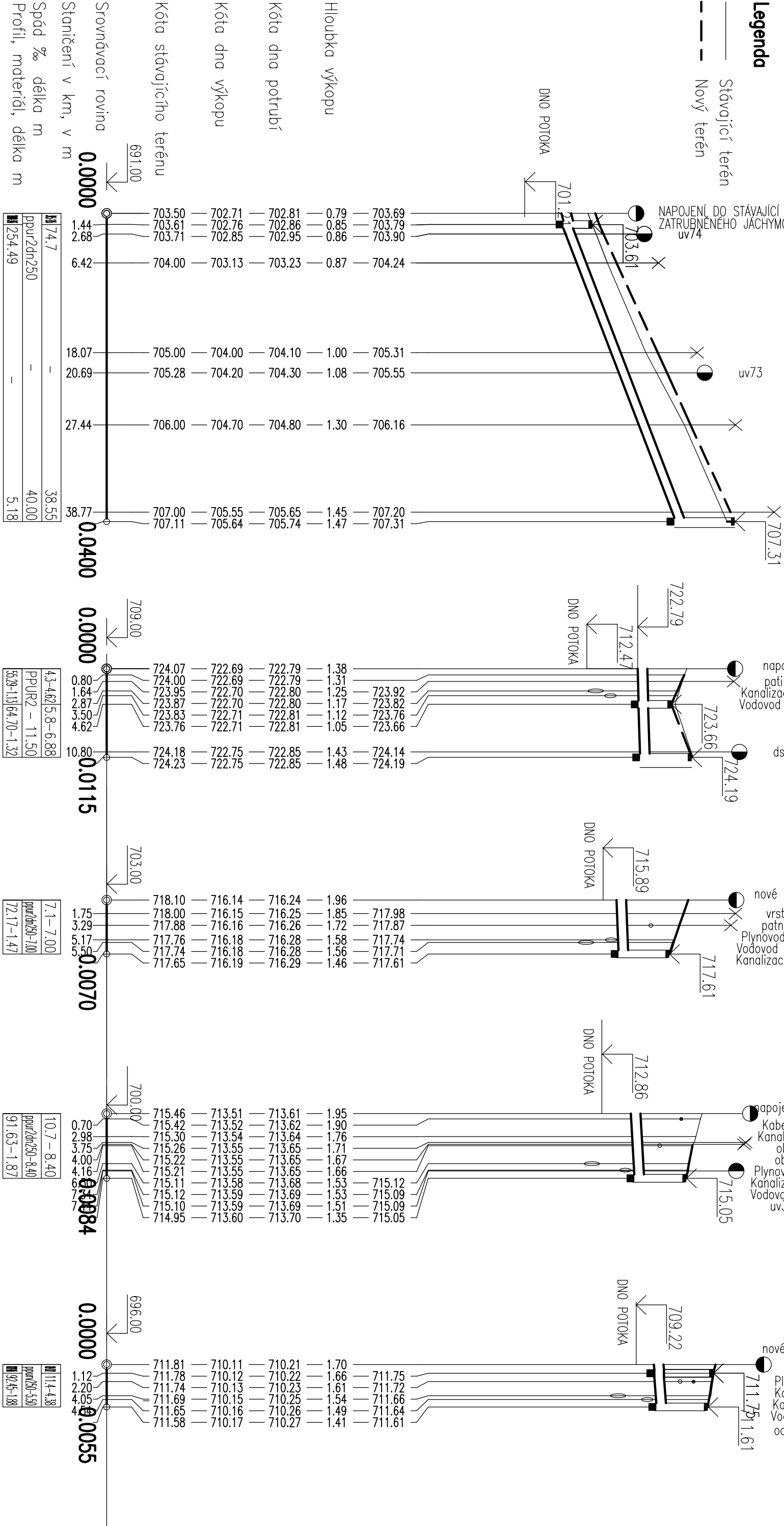
Stoka D44



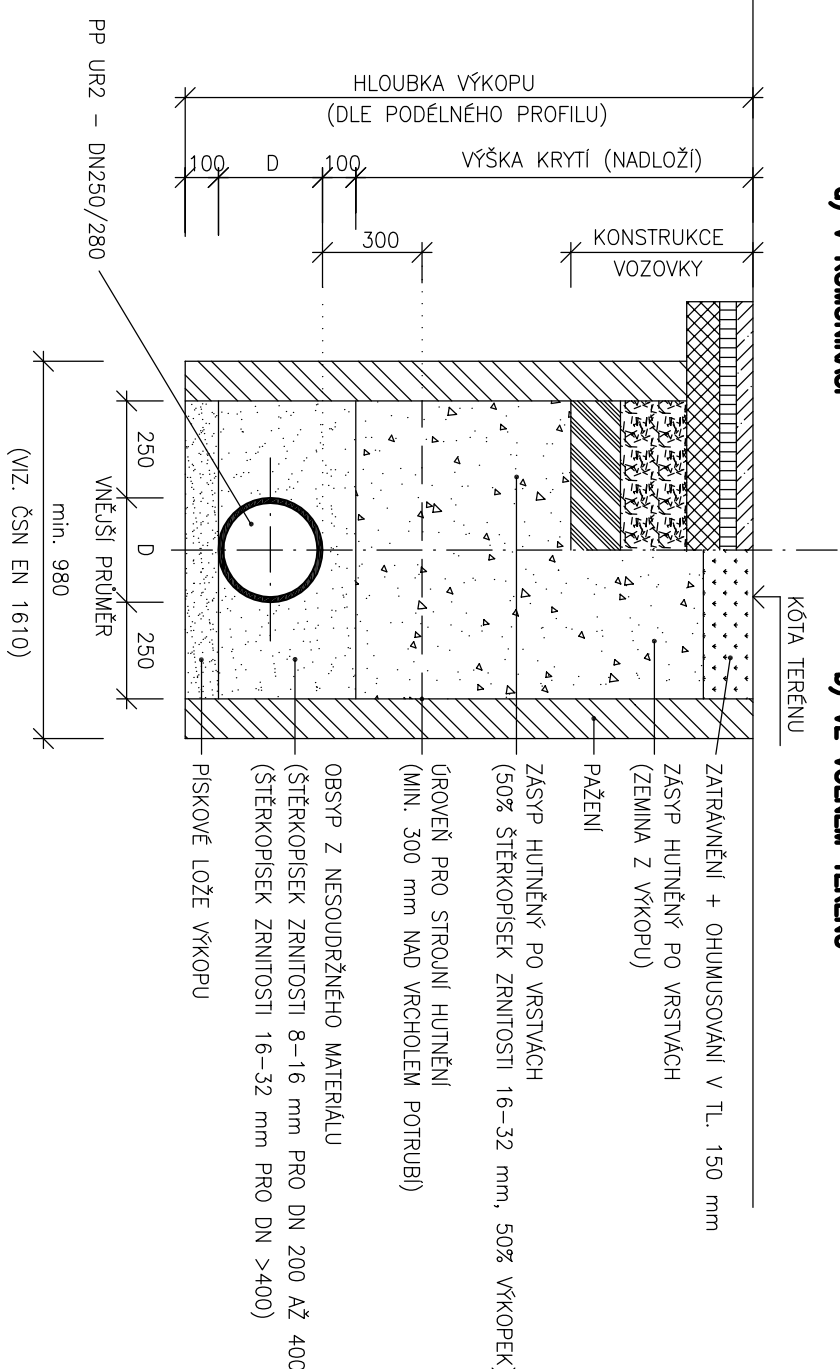
Stoka D11
Měřítko 1:500/100

Legenda

— Stávající terén
- - - Nový terén



SCHEMA ULOŽENÍ POTRUBÍ ULTRA-RIB Z(P) DN250 a) V KOKUMLIKU b) VE VOLNÉM TERÉNU



POZNÁMKA

- Při pokládce potrubí budou dodrženy pokyny konkrétního výrobce potrubí
- Při hloubkách výkopu větších než 1,2 m bude použit vhodný typ pažení s ohledem na místní geologické podmínky, šířka dna výkopu bude zvětšena o 0,1 m na obě strany
- Před zahájením výkopových prací je nutno upřesnit hloubku stávajícího řádu a eventuálně upravit navržený podélný profil (za účasti projektanta)
- Vhodnost vrtěné zeminy na obsyp potrubí bude posouzena při stavbě za účasti projektanta a geologa

POZNÁMKA

PŘED ZAHÁJENÍM VÝKOPOVÝCH PRACÍ JE NUTNO VYTÝČIT VŠECHNY STÁVAJÍCÍ INŽ. SÍŤE.
JEJICH ZÁKRES V SITUACI JE POUZE ORIENTAČNÍ PODLE PODKLADŮ JEDNOTLIVÝCH SPRÁVCŮ VEDENÍ

navrhl:	FRANTIŠEK PRSKAVEC	obp. proj.:	FRANTIŠEK PRSKAVEC
kraj:	KARLOVARSKÝ	stavební úřad:	JÁCHYMOV
obec:	JÁCHYMOV	stupeň:	DPS
datum:	11.2017	zakazka číslo:	16031
investor:	MĚSTO JÁCHYMOV, NÁM. REPUBLIKY 1		
místo stavby:	JÁCHYMOV		
název projektu:	REKONSTRUKCE HISTORICKÉHO JÁDRA MĚSTA NÁMĚSTÍ REPUBLIKY V JÁCHYMOVĚ - 3A. ETAPA DEŠŤOVÁ KANALIZACE A PŘELOŽKA VODOVODU		
scopřes:	SO 302 DEŠŤOVÁ KANALIZACE		
projekce:	D. DOKUMENTACE OBJEKTU		
průběh:	PODÉLNÝ PROFIL - STOKA "D11"		
výkres je důstojným majetkem firmy KV engineering spol. s r.o., nesmí být použit a kopírován třetí osobou.			
U předání (d) projekt s tím souhlasí bez písemného souhlasu firmy KV engineering spol. s r.o.			
formát:	A4	měřítko:	1:500/100